

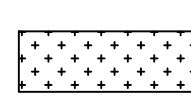















Merkintöjen selitykset:

-  Asfaltti
-  Nurmi, Maisemanurmi 1
-  Kaavan määräämä istutettava alue
-  Kadun reuna
-  Madallettu reunakivi, h=4 cm
-  Piennar
-  Oja
-  Luiska
-  Korttelin- / kadun raja
-  Rakennusala
-  Nykyinen valaisin
-  Uusi valaisin
-  Liikennemerkin jalusta
-  Liikennemerkki, poistettava
-  Liikennemerkki, nykyinen
-  Liikennemerkki, uusi

TYÖVAIHE

Kaupunki/työalue	Marttila	Korttelin/työalue	72,75,76,77	Talustilasto	Viranomaisen merkintä
Yleinen rakennusmuutos		Katteen ja korin järjestelmä	N2000 / GK23		
Talustilasto		Katteen suunnitelma			
Talustilaston nimi ja osoite	Törmäkatu Kumparekatu	Projektiluokitus	ASEMAPIIRUSTUS	Mittakaava	1:500
Sastamala					
SITOWISE	Vuorenselkä 2 33100 Tampere 020 761 000 www.sitowise.com	Suunnittaja	Yhteistyö	Piir.no	Muutos
Yhteistyö	Veli-Pekka Vartimo	KTT	12028508	8508-01	
Tarkastaja	Veli-Pekka Vartimo	Tiedosto	.dwg	Päiväys	11.2.2025