

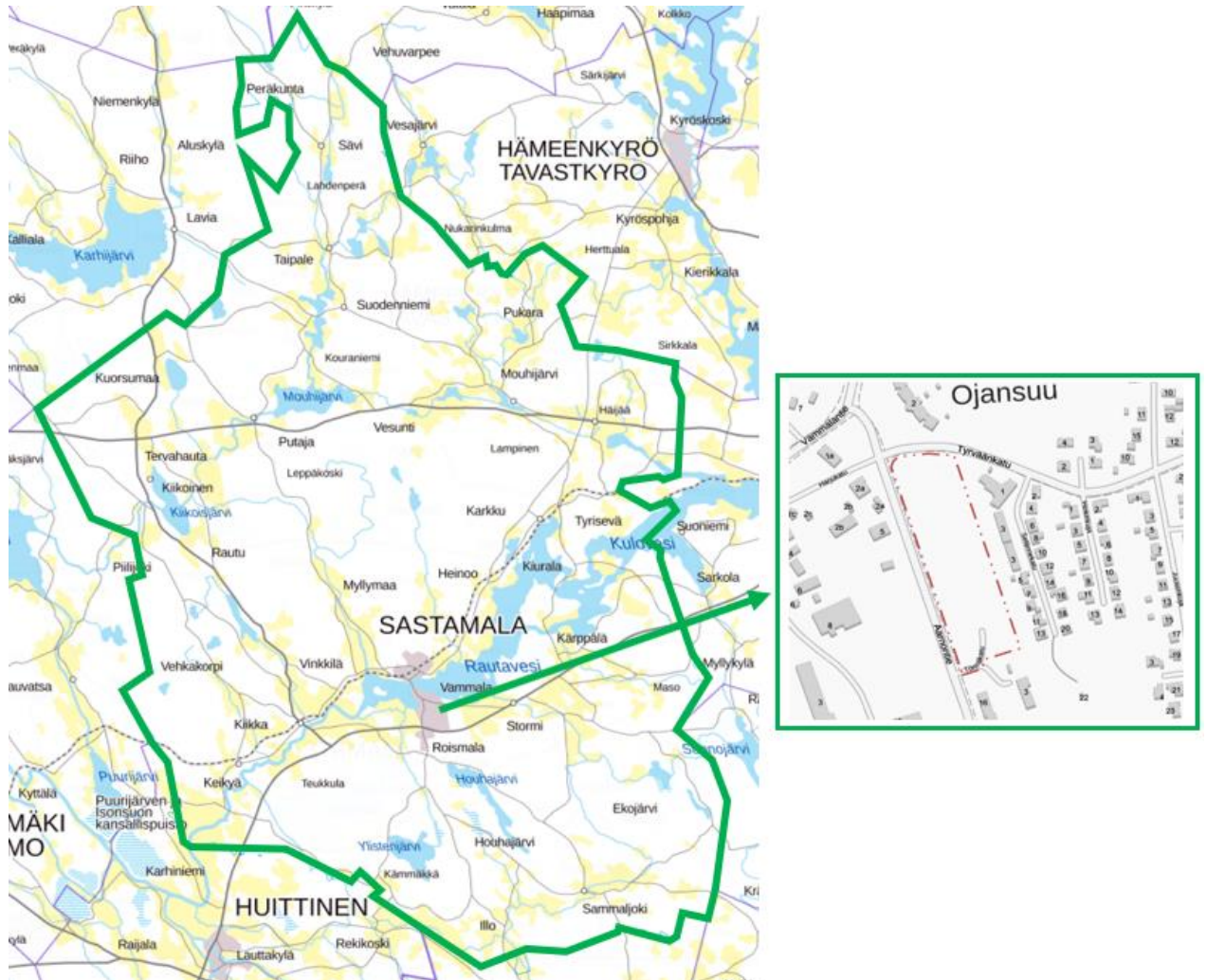


Sastamalan kaupunki

Osallistumis- ja arviointisuunnitelma

A_102 Aarnontien varren asemakaavan muutos

4.10.2024, päivitetty 4.3.2025



Kuva 1: Suunnittelualan sijainti

Sisällysluettelo

Sisällys

1. Osallistumis- ja arviointisuunnitelma.....	1
2. Suunnittelun lähtökohdat ja tavoitteet.....	2
2.1. Vireilletulo	2
2.2. Suunnittelualue	2
2.3. Vaikutusalue	3
2.4. Nykytilanne ja voimassa olevat kaavat.....	3
Maakuntakaava	3
Yleiskaava	5
Sastamalan kaupunkirakennesuunnitelma	6
Asemakaava.....	8
2.5. Selvitykset.....	9
2.6. Maanomistus.....	9
2.7. Tavoitteet	10
3. Osallistuminen ja vuorovaikutus	11
3.1. Osalliset	11
3.2. Tiedottaminen	12
3.3. Viranomaisyhteistyö	12
4. Kaavan vaikutusten arviointi	12
5. Kaavoituksen kulku, osallistuminen, aikataulu ja päätöksenteko.....	13
6. Yhteystiedot.....	14

1. Osallistumis- ja arviointisuunnitelma

Osallistumis- ja arviointisuunnitelma (OAS) sisältää suunnitelman kaavoitusprosessissa noudatettavista osallistumis- ja vuorovaikutusmenettelyistä sekä kaavan vaikutusten arvioimisesta.

OAS:n tarkoituksena on antaa selkeä käsitys kaavan tarkoituksesta ja tavoitteista ja selvittää miten ja milloin osalliset voivat vaikuttaa kaavoitusprosessiin, ja mistä he saavat tietoa kaavoituksesta.

Osallistumis- ja arviointisuunnitelmaa (OAS) päivitetään tarpeen mukaan koko suunnittelutyön ajan ja on nähtävillä kaupungin www-sivuilla (sastamala.fi) sekä maankäytön ilmoitustaululla Sastamalan kaupungintalolla Tampereentie 5, 2.kerros.

2. Suunnittelun lähtökohdat ja tavoitteet

2.1. Vireilletulo

Aarnontien varren asemakaavan muutos sisältyy Sastamalan kaupungin kaavoitusohjelman 2024–2025 käynnistettäviin asemakaavahankkeisiin.

Kaavamuutos koskee Aarnontien varren aluetta, johon on asemakaavassa osoitettu asuinkerrostalojen korttelialuetta sekä asuin-, liike- ja toimistorakennusten korttelialuetta ja puistoaluetta. Suunnittelualueella on rakentamattomia kerrostalotontteja. On katsottu, että alueen palvelut sekä rakentamisen kehityssuunta huomioon ottaen kaavan toteutuminen on epätodennäköistä. Kaavamuutoksen tavoitteena on osoittaa alueelle pientaloja esim. paritaloja, rivitaloja tai erillispientaloja ja tiivistää kaupunkirakennetta tiivismatala periaatteella kerrostalorakentamisen sijaan.

2.2. Suunnittelualue

Suunnittelualue sijaitsee Sastamalan kaupungin Marttilan kaupunginosassa koskien kortteleita 49, 73 ja 74 sekä osaa korttelista 72 ja lisäksi Marttilankallion puistoaluetta.

Kaava-alueen kokonaispinta-ala on 2,6 ha.



Kuva 1: Ortoilmakuva suunnittelualueesta sekä lähiympäristöstä

2.3. Vaikutusalue

Kaavan vaikutukset ovat itse suunnittelualueetta laajemmat, kuten esim. yhdyskuntarakenteeseen.

Asemakaavan ratkaisujen vaikutukset pyritään selvittämään ja tunnistamaan koko siltä alueelta, jolla kaavalla voidaan katsoa olevan vaikutuksia.

2.4. Nykytilanne ja voimassa olevat kaavat

Maakuntakaava

Suunnittelualueella on voimassa Pirkanmaan maakuntakaava 2040.

Maakuntahallitus määräsi kokouksessaan 29.5.2017 maakuntakaavan 2040 tulemaan voimaan maankäyttö- ja rakennuslain 201 § mukaisesti ennen kuin se on saanut lainvoiman.

Voimaantulosta on kuulutettu 8.6.2017. Pirkanmaan maakuntavaltuusto hyväksyi Pirkanmaan maakuntakaavan 2040 kokouksessaan 27.3. Hyväksymispäätöksestä on tullut Hämeenlinnan hallinto-oikeuteen kaikkiaan 12 valitusta. Yksikään valituksista ei koskenut Sastamalaa. Korkeimman hallinto-oikeuden päätöksen mukaisesti maakuntavaltuuston hyväksymään maakuntakaavaan ei tehdä muutoksia. Hallinto-oikeuden aiemmat päätökset muutoksista on kumottu.

Voimaan tullessaan Pirkanmaan maakuntakaava 2040 on kumonnut Pirkanmaan 1. maakuntakaavan, turvetuotantoa koskevan Pirkanmaan 1. vaihemaakuntakaavan, liikennettä ja logistiikkaa koskevan Pirkanmaan 2. vaihemaakuntakaavan sekä lisäksi entisen Kiikoisten kunnan alueen osalta Satakunnan maakuntakaavan.

Maakuntakaavassa alueelle ja sen läheisyyteen on osoitettu seuraava aluevaraus:

Taajamatoimintojen alue.

Merkinnällä osoitetaan asumisen, kaupan ja muiden palvelujen, työpaikkojen sekä muiden taajamatoimintojen rakentamisalueet. Merkintä sisältää niihin liittyvät pääväyliä pienemmät liikennealueet, yhdyskuntateknisen huollon alueet, paikallisesti merkittävät ympäristöhäiriöitä aiheutumattomat teollisuusalueet sekä paikallisesti merkittävät virkistys- ja suojelun alueet ja ulkoilureitit.

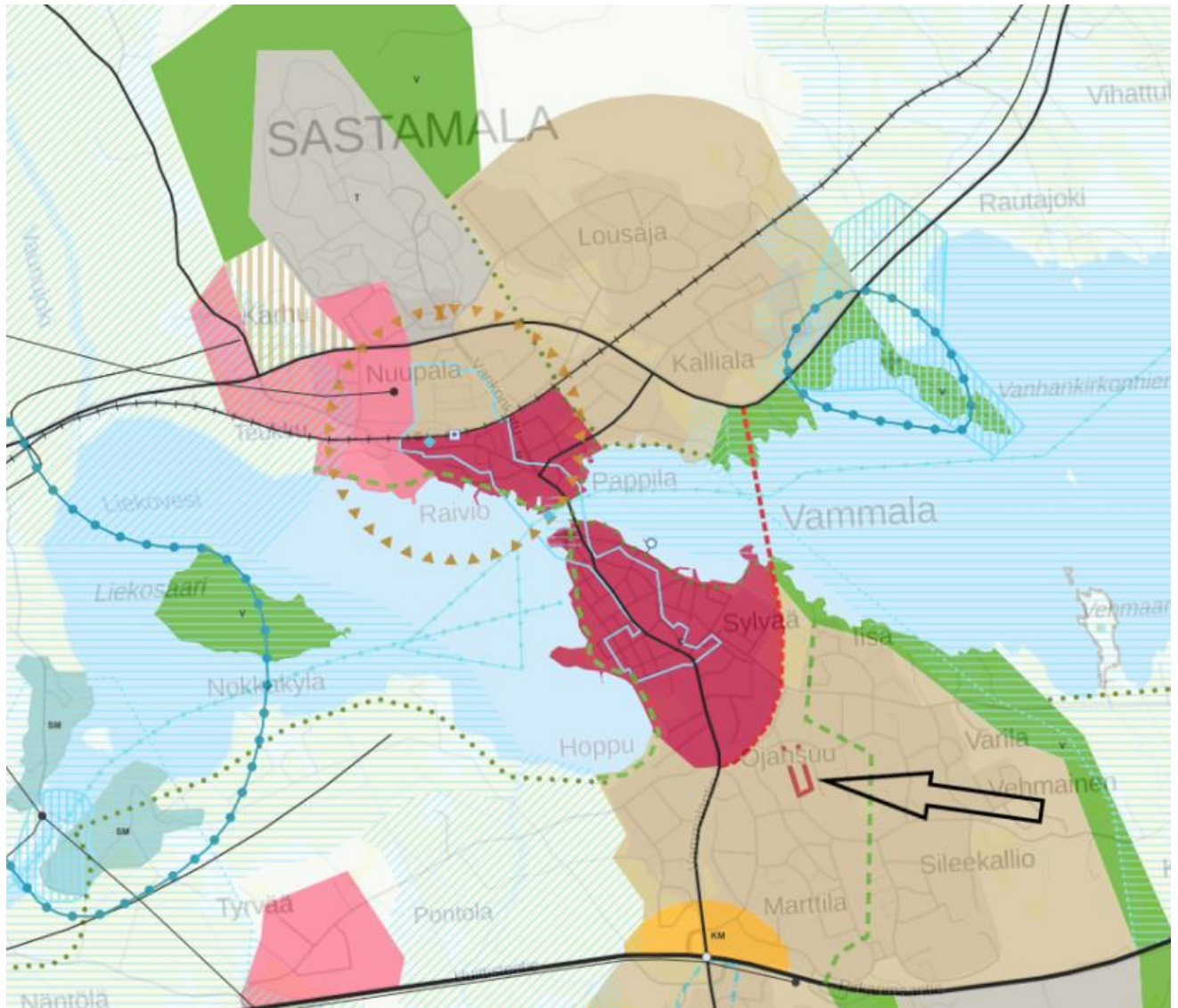
Suunnittelumääräys:

Aluetta tulee suunnitella asumisen, palvelujen ja työpaikkojen sekoittuneena alueena.

Erityistä huomiota tulee kiinnittää yhdyskuntarakenteen eheyttämiseen.

Yksityiskohtaisemmassa suunnittelussa on edistettävä julkisten ja kaupallisten palveluiden saavutettavuutta joukkoliikenteen, kävelyn ja pyöräilyn avulla.

Uusi rakentaminen ja muu maankäyttö on sovitettava ympäristöönsä tavalla, joka vahvistaa alueen omaleimaisuutta. Alueen suunnittelussa on kiinnitettävä erityistä huomiota kulttuuriympäristön, maiseman ja luontoarvojen säilymiseen. Alueen kytkeytyvyys seudullisille virkistysalueille ja ulkoilureiteille tulee ottaa huomioon.



Kuva 2: Ote maakuntakaavasta. Suunnittelualue kuvattuna likimääräisesti punaisella katkoviivalla nuolen osoittamassa suunnassa.

Yleiskaava

Sastamalan kaupunginvaltuusto on hyväksynyt oikeusvaikutteisen keskustaajaman rakenneosayleiskaavan 28.4.2014 § 19.

Yleiskaavassa alueelle ja sen läheisyyteen on osoitettu seuraavia aluevarauksia ja määräyksiä:

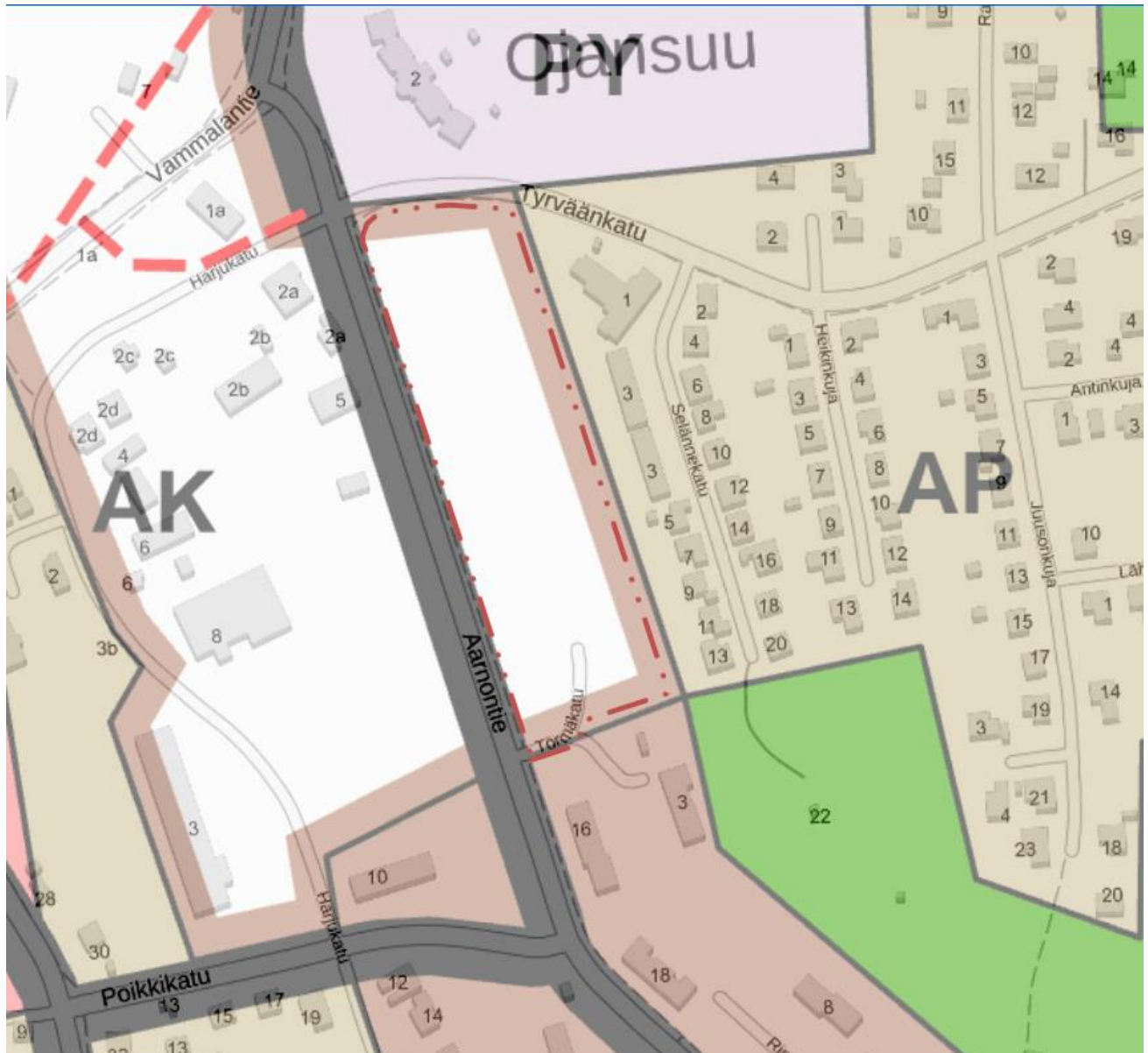
Kerrostalovaltainen alue

Merkinnällä on osoitettu asumisen käyttöön varattavat alueet, joiden asuinkerrosalasta pääosa sijoittuu kerrostaloihin. Merkintä voi sisältää myös pienehköjä palvelujen ja

ympäristöhäiriöitä aiheutumattoman työpaikkatoiminnan alueita. Samoin siihen sisältyy virkistys-, puisto- ja erityisalueita sekä pääväyliä pienempiä katualueita. Alueen toteutus tulee tutkia aluevarausyleiskaavalla ja/tai asemakaavalla.

Uudet ja olennaisesti muuttuvat alueet

Merkinnällä on osoitettu osayleiskaavamerkintöjen mukainen maankäyttömuoto.



Kuva 3: Ote taajama-alueen osayleiskaavasta, suunnittelualue rajattu punaisella pistekatkoviivalla

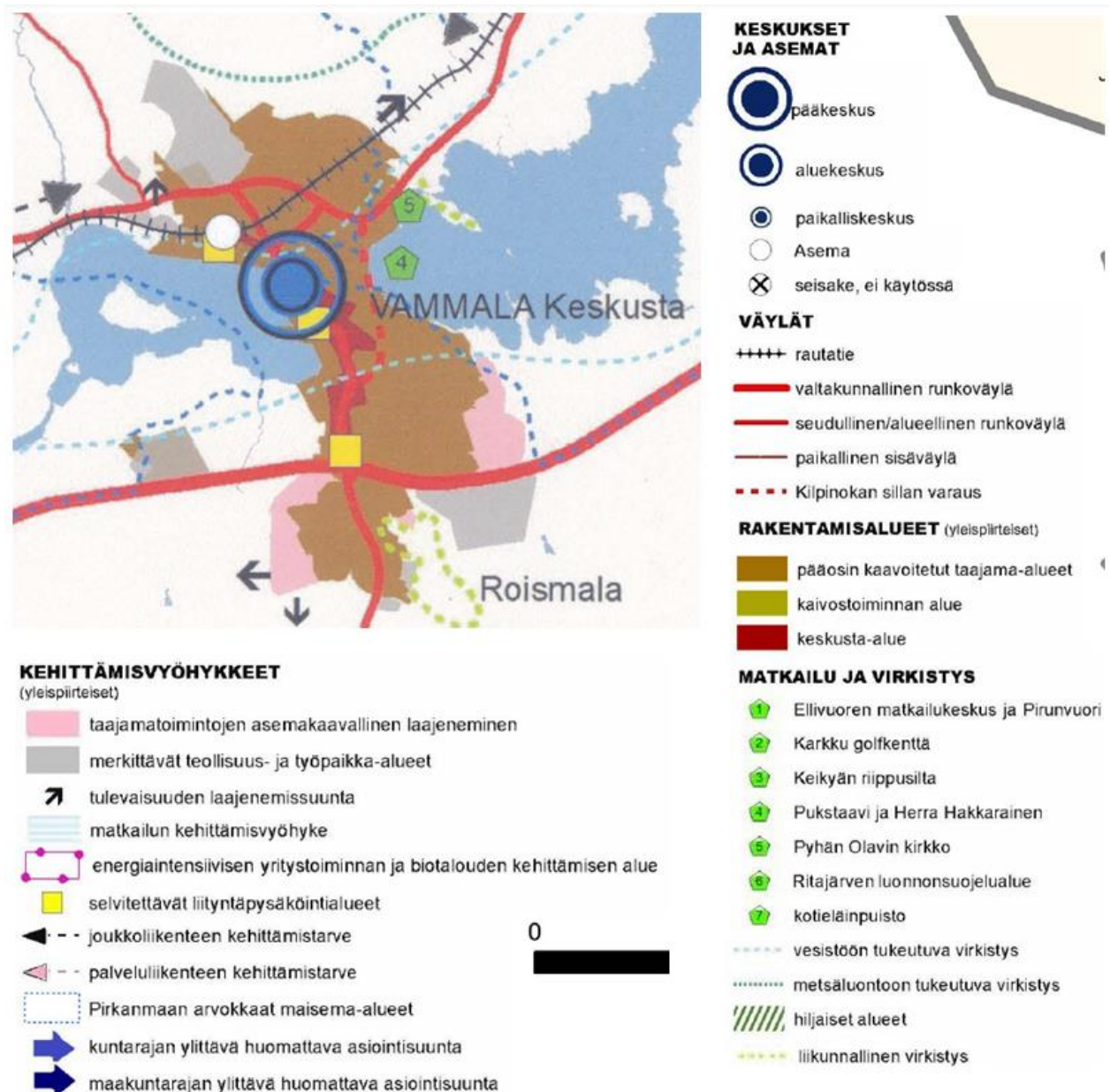
Sastamalan kaupunkirakennesuunnitelma

Sastamalan kaupunkirakennesuunnitelmassa tavoitteena on ollut ratkaista väestötavoite ja väestön sijoittuminen sekä osoittaa taajamien kasvusuunnat huomioiden kehittymisedellytykset, infrastruktuuri, palvelurakenne, maanomistus, kestävä kehitys sekä

kaupungin taloudelliset mahdollisuudet. Suunnitelmaa käytetään Sastamalan strategisen suunnittelun tukena, jolloin se vaikuttaa Sastamalan tulevaan kehittämiseen. Suunnitelmassa on esitetty rakentamisen, liikennejärjestelmän ja infrastruktuurin kehittämisen painopisteitä ja se ohjaa kaavoitusta sekä julkisten ja kaupallisten palveluiden sijoittamista. Kaupunkirakennesuunnitelma tähtää vuoteen 2030.

Kaupunkirakennesuunnitelma ei ole alueidenkäyttölain sisältövaatimukset täyttävä oikeusvaikutteinen alueiden käytön suunnitelma (kaava), jolloin sitä ei voida käyttää esimerkiksi rakennuslupien myöntämisen perusteena.

Kaava-alue sijoittuu kaupunkirakennesuunnitelmassa Kilpinokan sillan varausmerkinnän alapuolelle, jossa on pääosin kaavoitettua taajama-aluetta.



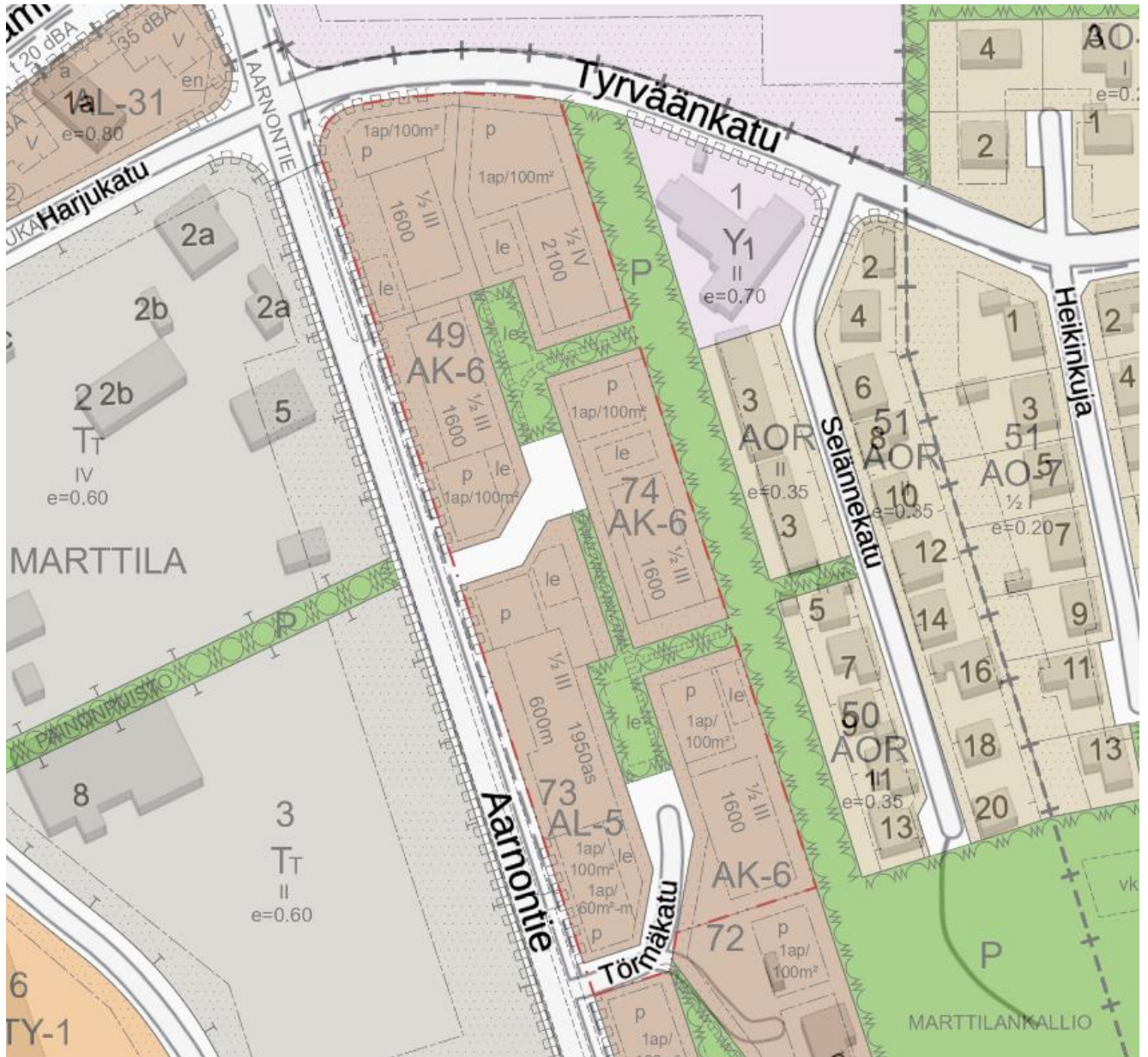
Kuva 4: Ote kaupunkirakennesuunnitelmasta

Asemakaava

Alueella on voimassa asemakaava koskien Marttilan kaupunginosan kortteleita nrot 10, 11, 49, 72, 73 ja 74, Rinne-, Törmä- ja Vierukatua sekä osaa Marttilankallion puistoa.

Asemakaava on hyväksytty 15.2.1985.

Suunnittelualue on suurelta osin asuinkerrostalojen korttelialuetta sekä asuin-, liike- ja toimistorakennusten korttelialuetta. Lisäksi korttelialueiden väleihin jää Marttilankallion puistoaluetta sekä katualueita. Korttelialueella on rakennusoikeutta asuinrakennukselle 10 450 k-m² (kerrosalaneliömetri) sekä liike-, toimisto- ja palvelutiloille rakennusoikeutta on 600 k-m².



Kuva 5: Ote ajantasa-asetmakaavasta, suunnittelualue rajattu punaisella pistekatkoviivalla

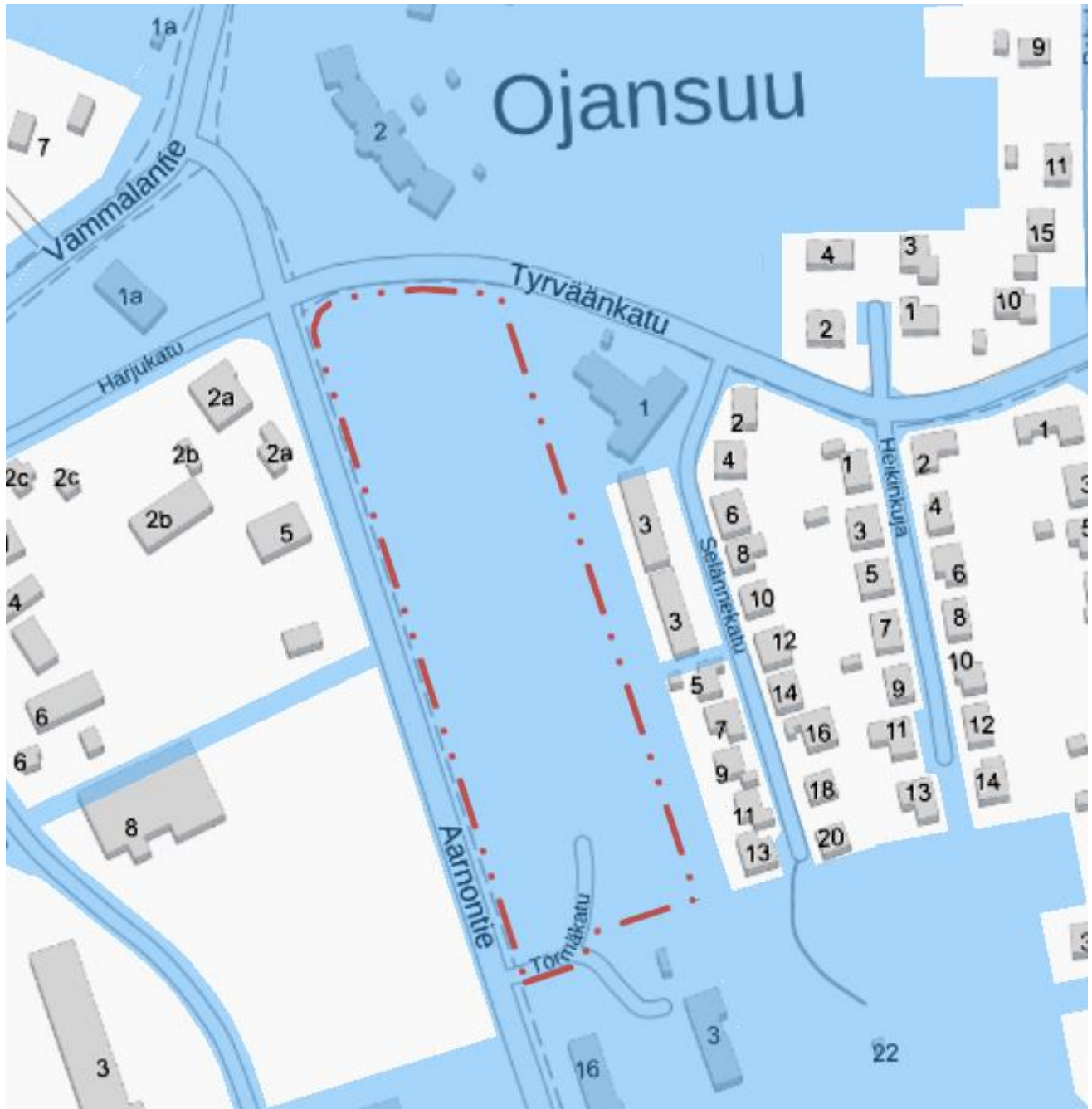
2.5. Selvitykset

Alueidenkäyttölain 9 §:n mukaan kaavan tulee perustua riittäviin tutkimuksiin ja selvityksiin.

Asemakaavan muutoksen vaikutusten arvioinnin tueksi laaditaan tarpeelliset selvitykset. Suunnittelualueella suoritetaan 2025 arkeologinen tarkkuusinventointi.

2.6. Maanomistus

Suunnittelualue on Sastamalan kaupungin omistuksessa.



Kuva 6: Kaupungin maaomaisuus sinisellä, suunnittelualue rajattu punaisella pistekatkoviivalla

2.7. Tavoitteet

Kaavamuutoksen tavoitteena on osoittaa alueelle pientaloja paritaloja, rivitaloja tai erillispientaloja ja tiivistää kaupunkirakennetta tiivismatala periaatteella kerrostalorakentamisen sijaan. Kaavasuunnittelussa kiinnitetään erityistä huomiota viheryhteyksien säilyttämiseen.

3. Osallistuminen ja vuorovaikutus

Alueidenkäyttölain 62 § edellyttää vuorovaikutusta kaavaa valmistettaessa.

Kaavoitusmenettely tulee järjestää ja suunnittelun lähtökohdista, tavoitteista ja mahdollisista vaihtoehdoista kaavaa valmisteltaessa tiedottaa niin, että alueen maanomistajilla ja niillä, joiden asumiseen, työntekoon tai muihin oloihin kaava saattaa huomattavasti vaikuttaa, sekä viranomaisilla ja yhteisöillä, joiden toimialaa suunnittelussa käsitellään (*osallinen*), on mahdollisuus osallistua kaavan valmisteluun, arvioida kaavoituksen vaikutuksia ja lausua kirjallisesti tai suullisesti mielipiteensä asiasta.

3.1. Osalliset

Kaikki ne, joiden asumiseen, työntekoon tai muihin oloihin kaava vaikuttaa:

- kuntalaiset
- kaava-alueen ja siihen rajoittuvan alueen maanomistajat
- kaavan vaikutusalueen asukkaat, yritykset, elinkeinoharjoittajat, alueen työntekijät ja palveluiden käyttäjät
- yhteisöt tms., joiden toimialaan suunnittelussa käsitellään

Viranomaiset:

- Kaupungin eri toimialueet
- Pirkanmaan ELY-keskus
- Pirkanmaan maakuntaliitto
- Pirkanmaan maakuntamuseo
- Aluepelastuslaitos
- Sastamalan Vesi
- Sastamalan Lämpö Oy
- Paikalliset sähkönsiirto- ja teleyritykset

Kaavahankkeen osallisiksi voi lisäksi ilmoittautua sellainen, jonka katsotaan täyttävän AKL 62 §:n osallisen määritelmän. Kaavahankkeen osallisiksi voi lisäksi ilmoittautua sellainen, jonka katsotaan täyttävän AKL 62 §:n osallisen määritelmän. Sen mukaan osalliseksi katsotaan alueen maanomistajat ja ne, joiden asumiseen, työntekoon tai muihin oloihin kaava saattaa huomattavasti vaikuttaa, sekä viranomaiset ja yhteisöt, joiden toimialaa suunnittelussa käsitellään.

Viranomaisilta pyydetään kommentit kaavaluonnoksesta ja lausunnot kaavaehdotuksesta.

3.2. Tiedottaminen

Asemakaavan käynnistämisestä, vireille tulosta ja kaavoituksen eri vaiheista tiedotetaan Sastamalan kaupungin yhdyskuntasuunnittelun julkisten kuulutusten ilmoitustaululla sekä virallisissa kaupungin päättämässä lehdissä (Tyrvään Sanomat, Alueviesti).

Kaavoituksen eri vaiheisiin voi tutustua myös Internetissä www.sastamala.fi.

3.3. Viranomaisyhteistyö

Osallistumis- ja arviointisuunnitelma ja kaavan luonnosvaiheen suunnittelumateriaali lähetetään viranomaisille tiedoksi.

Viranomaisilta pyydetään kommentit kaavaluonnoksesta ja lausunnot kaavaehdotuksesta.

4. Kaavan vaikutusten arviointi

Kaavan vaikutuksia arvioidaan ainakin seuraavien ominaisuuksien osalta:

- Vaikutukset ihmisten elinoloihin ja elinympäristöön
- Vaikutukset maa- ja kallioperään, veteen, ilmaan ja ilmastoon
- Vaikutukset kasvi- ja eläinlajeihin, luonnon monimuotoisuuteen ja luonnonvaroihin
- Vaikutukset alue- ja yhdyskuntarakenteeseen, yhdyskunta- ja energiatalouteen sekä liikenteeseen
- Vaikutukset kaupunkikuvaan, maisemaan, kulttuuriperintöön ja rakennettuun ympäristöön
- Vaikutukset elinkeinoelämän toimivan kilpailun kehittymiseen

Vaikutusten arviointi tarkentuu suunnittelutyön edetessä aina ehdotusvaiheeseen asti.

Vaikutusta arvioidaan laskennallisen menetelmin, asiantuntija-arvioin, erilaisia tutkimuksia ja selvityksiä hyödyntämällä.

Alueidenkäyttölain 9 §:n mukaan kaavan tulee perustua riittäviin tutkimuksiin ja selvityksiin.

5. Kaavoituksen kulku, osallistuminen, aikataulu ja päätöksenteko

Työvaihe	Suoritus, tiedottaminen, osallistuminen	Ajankohta	Tekijät Viranomaisen Päätös
Kaavoituksen käynnistäminen	OAS:n laadinta AKL 63 § Vireilletulon kuulutus ja OAS nähtäville ilmoitustaululle ja kaupungin kotisivulle	09 / 2024	Ympäristölautakunta
Selvitykset ja tavoitteet			
Suunnittelu	Vaikutusten arviointi	talvi / 2024	
Kaavaluonnos	Kaavaluonnos nähtäville yhdyskuntasuunnitteluun sekä www.sastamalankaupunki.fi Viranomaisille luonnos kommentoitavaksi Osalliset voivat jättää mielipiteensä ja huomautuksia luonnoksesta AKL 62 §	talvi / 2025	Ympäristölautakunta Viranomaisten kommentit
Kaavaehdotus	Kaavan tarkistaminen / täydentäminen / muuttaminen ehdotukseksi Kaavaehdotuksen asettaminen julkisesti nähtäville AKL 65 § Osalliset voivat jättää muistutuksen, muistutusten vastineiden laadinta AKL 65 §	kesä / 2025	Ympäristölautakunta Kaupunginhallitus Viranomaisten lausunnot Tarvittaessa viranomaisneuvottelu AKL 66 §

Hyväksyminen	Kaavan hyväksymisestä tiedotetaan kuulutuksella ja tarvittaessa osallisia, AKL 67 §	syksy / 2025	Kaupunginhallitus
--------------	---	--------------	-------------------

6. Yhteystiedot

Lisätietoja asemakaavanmuutostyöstä:

Sastamalan kaupunki,
Maankäyttö
sähköposti: etunimi.sukunimi@sastamala.fi

Kaavasuunnittelija
Jenny Sariluoto
p. 040 632 5081

Maankäyttöjohtaja
Ilmari Mattila
p. 040 637 2321

Työhön liittyvää materiaalia pidetään esillä kaupungin internetsivuilla osoitteessa www.sastamala.fi