





SAMMALJOKI

- Merkintöjen selitykset:**
-  Sammaljoen vesiosuuskunta toiminta-aluearajaus
 -  Ilon Vesihuolto-osuuskunnan toiminta-aluearajaus
 -  Uutta toiminta-alueita 2012 jälkeen
 -  Tuleva toiminta-alueen rajaus
 -  Sastamalan Veden toiminta-aluearajaus
 -  Uutta toiminta-alueita 2012 jälkeen
 -  Tuleva toiminta-alueen rajaus
 -  Asemakaavoitetut alueet
 -  Ranta-asemakaavoitetut alueet
 -  Sastamala taajama-alueet 2022
 -  Pohjavesialue
 -  Kaupunginraja
- Sastamalan kaupunginhallitus on hyväksynyt xx.xx.20xx § xx

Muutokset			
Kotikylä	Korttelitila	Tontti/R.n:o	Vieromaisten merkinnät
Rakennusompeide			Pinotusaji
			Juoks. no
			1
Rakennuskohde			Pinotuksen sisältö
SASTAMALAN KAUPUNKI SAMMALJOEN VESIOSUUSKUNTA Vesihuollon toiminta-alueet			Vesijohtoverkoston toiminta-alueet; Sammaljoen alue
			1:10 000
	SASTAMALAN KAUPUNKI Yhdyskunta ja ympäristö		Suunnitteluala
			Työn no
			Piir. no
			VH
			VJ-
			016
Pvm	Alekirjoitus	Suunnittelija	
20.5.2024			