


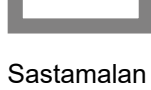





STORMI

- Merkintöjen selitykset:**
-  Sastamalan Veden toiminta-alue-rajaus
  -  Uutta toiminta-alueita 2012 jälkeen
  -  Tuleva toiminta-alueen rajaus
  -  Asemakaavoitetut alueet
  -  Ranta-asemakaavoitetut alueet
  -  Sastamala taajama-alueet 2022
  -  Pohjavesialue
  -  Kaupunginraja

Sastamalan kaupunginhallitus on hyväksynyt xx.xx.20xx § xx

Muutokset			
K.osa/Kylä	Kortteli/Tila	Tontti/R.n:o	Viranomaisen merkinnät
Rakennustoimenpide			Piirustuslaji
Rakennuskohde	SASTAMALAN KAUPUNKI / SATAMALAN VESI Vesihuollon toiminta-alueet		Juoks. n:o 1
			Piirustuksen sisältö
			Vesijohtoverkoston toiminta-alueet; Stormin alue
			1:10 000
	SASTAMALAN KAUPUNKI Yhdyskunta ja ympäristö		Suunnitteluala
Pvm	Allekirjoitus	Työn n:o	Piir. n:o
20.5.2024		VJ-	009
		Suunnittelija	