








- Merkitöiden selitykset:**
-  Sastamalan Veden toiminta-aluearajaus Uutta toiminta-alueita 2012 jälkeen
 -  Tuleva toiminta-alueen rajaus
 -  Asemakaavoitetut alueet
 -  Ranta-asemakaavoitetut alueet
 -  Sastamala taajama-alueet 2022
 -  Pohjaviesialue
 -  Kaupunginraja
- Sastamalan kaupunginhalitus on hyväksynyt: xx.xx.20xx § xx

Nimi		Kartan nro		Vieromäärä merkintä	
Kaupunginraja					
Ranta-asemakaavoitus				008	1
SASTAMALAN KAUPUNKI Vesihuollon toiminta-alueet SASTAMALAN VESI				008	1:10 000
 SASTAMALAN KAUPUNKI Yhdyskunta ja ympäristö				008	
20.5.2024					