




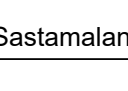

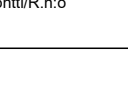


POHJANKYLÄN VEENOTTAMO

SUODENNIEMI

- Merkitöiden selitykset:**
-  Sastamalan Veden toiminta-aluearjaus
 -  Uutta toiminta-alueita 2012 jälkeen
 -  Tuleva toiminta-alueen raja
 -  Asemakaavoitetut alueet
 -  Ranta-asemakaavoitetut alueet
 -  Sastamala taajama-alueet 2022
 -  Pohjaviesialue
 -  Kaupunginraja
- Sastamalan kaupunginhallitus on hyväksynyt xx.xx.20xx § xx

Materiaali		Kartta		Vastuuhenkilöt	
Laatija	Kartta	Kartta	Vastuuhenkilöt	Laatija	1
SASTAMALAN KAUPUNKI Yhdyskuntatöiden osasto SASTAMALAN VESI			Pohjakaava Vesijohtoverkoston osat: Mouhijärvi Vesuti Hyyntilän kangas		
SASTAMALAN KAUPUNKI Yhdyskunta ja ympäristö			Suunnittelija		
20.5.2024			007		