







- Merkintöjen selitykset:**
-  Varpeen vesiosuuskunta toiminta-alueajaus
 -  Asemakaavoitetut alueet
 -  Ranta-asemakaavoitetut alueet
 -  Sastamala taajama-alueet 2022
 -  Pohjavesialue
 -  Kaupunginraja

Sastamalan kaupunginhallitus on hyväksynyt xx.xx.20xx § xx

Muutokset			
K.osa/Kylä	Kortteli/Tila	Tontti/R.n:o	Viranomaisten merkinnät
Rakennustoimenpide			Piirustuslaji Juoks. n:o 1
Rakennuskohde			Piirustuksen sisältö Vesijohtoverkoston toimita-alueet; Varpeen toiminta-alue 1:10 000
 SASTAMALAN KAUPUNKI Yhdyskunta ja ympäristö		Suunnitteluala	Työn n:o Piiir. n:o
Pvm 20.5.2024		Allekirjottus	Suunnittelija VH VJ- 023

Y:\Kartasto\Johtokartat\Toiminta-alue\2023\Toiminta_alueajaukset_VJ_023 Varpee).dwg