




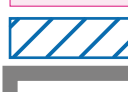

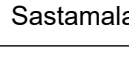
Uutta toiminta-aluetta 2024

Uutta toiminta-aluetta 2024

Uutta toiminta-aluetta 2024

Rintalaanmaa

Merkintöjen selitykset:

-  Sastamalan Veden toiminta-alueen raja
-  Uutta toiminta-aluetta 2012 jälkeen
-  Tulevaa toiminta-aluetta
-  Asemakaavoitetut alueet
-  Sastamala rantaa-asemakaava alueet
-  Sastamala taajama-alueet 2022
- Pohjaviesialue
- Kaupunginraja

Sastamalan kaupunginhallitus on hyväksynyt xx.xx.20xx § xx

Maastokuva	Maastokuva	Maastokuva	Maastokuva
Maastokuva	Maastokuva	Maastokuva	Maastokuva
Maastokuva	Maastokuva	Maastokuva	Maastokuva
Maastokuva	Maastokuva	Maastokuva	Maastokuva

SASTAMALAN KAUPUNKI
Yhdyskunta ja ympäristö

Jätevesiverkostot: Kikolpen

1:10 000

SASTAMALAN KAUPUNKI
Yhdyskunta ja ympäristö

15.09.2024