











Uutta toiminta-alueetta 2015

- Merkintöjen selitykset:**
-  Illon Vesihuolto-osuuskunnan toiminta-alueen rajaus
 -  Tulevaa toiminta-alueen rajaus
 -  Sastamalan Veden toiminta-alueen rajaus
 -  Uutta toiminta-alueetta 2012 jälkeen
 -  Tulevaa toiminta-alueetta
 -  Asemakaavoitetut alueet
 -  Sastamala ranta-asemakaava alueet
 -  Sastamala taajama-alueet 2022
 -  Pohjavesialue
 -  Kaupunginraja
- Sastamalan kaupunginhallitus on hyväksynyt xx.xx.20xx § xx

Muutokset			
K.osa/Kylä	Korttelit/Tila	Toimitus n:o	Vieromaisten merkinnät
Rakennuslomperide			Piirustaja
			Juoks. n:o
			1
Rakennuskohde			Piirustuksen sisältö
SASTAMALAN KAUPUNKI Vesihuollon toiminta-alueet ILLON VESIHUOLTO-OSUUSKUNTA			Jätevesiverkostoalueet; Vihattula - Heinoo
			1:10 000
SASTAMALAN KAUPUNKI Yhdyskunta ja ympäristö			Suunnitteluala
			Työn n:o
			Piir. n:o
			VH
			015
Pvm	Aleksi Juhola	Suunnittelija	
15.05.2024			

Y:\Kartasto\Johtokartat\Toiminta-alue\2023\DWG\Toiminta_alue_rajaukset_JV.dwg (015 Vihattula - Heinoo)