

SASTAMALAN KAUPUNKI

Vammalan rautatieaseman pohjoispuolen rautatiealueen asemakaavan muutos

Ehdotus 4.11.2024

Asemakaavan muutos koskee Sastamalan kaupungin Nuupalan kaupunginosissa rautatiealuetta ja katualuetta.

Asemakaavalla muodostuu rautatiealuetta, katualuetta sekä jalankululle ja polkupyöräilylle tarkoitettua katualuetta.

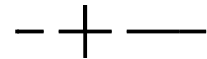
ASEMAKAAVAMÄÄRÄYKSET- JA MERKINNÄT



Rautatiealue.



3 m kaava-alueen rajan ulkopuolella oleva viiva.




Kaupunginosan raja.



Korttelin, korttelinosan ja alueen raja.



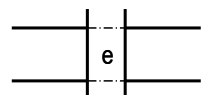
Katu.



Yleiselle jalankululle ja polkupyöräilylle varattu alueen osa.

VETURITAL

Kadun, tien, katuaukion, torin, puiston tai muun yleisen alueen nimi.




Eritasoristeys.

Sastamalan kaupunginhallitus on hyväksynyt tämän asemakaavan ja asemakaavanmuutoksen ___ .20__ § ___

Kaavan voimaantulosta on kuulutettu maankäyttö- ja rakennusasetuksen 93 §:n mukaisesti ___ .20__

Sastamalassa ___ .20__ Ilmoitustaulunhoitaja

mk. 1:2000

 SASTAMALAN KAUPUNKI Yhdyskuntasuunnittelu	Ehdotus nähtävillä:
Maankäyttöjohtaja Ilmari Mattila Kaavoitusarkkitehti Pinja Ahola	
Vammalan rautatieaseman pohjoispuolen rautatiealueen asemakaavan muutos	A 103 /2024 4.11.2024
Arkistotunnus	Asemakaavanvoimaantulo