


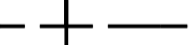

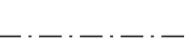


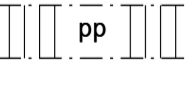
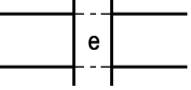

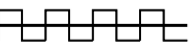


Sastamalan kaupunki
Kaavan pohjakartan tarkistus suoritettu 17.8.2022

Kartta täyttää kaavan pohjakartalle asetetut vaatimukset Sastamalassa

Arto Vuorijärvi, kaupungingeodeetti

ASEMAKAAVAMÄÄRÄYKSET- JA MERKINNÄT

-  Rautatiealue.
-  Suojaviheralue.
-  3 m kaava-alueen rajan ulkopuolella oleva viiva.
-  Kaupunginosan raja.
-  Korttelin, korttelinosan ja alueen raja.
-  Osa-alueen raja.
-  Ohjeellinen alueen tai osa-alueen raja.
-  Katu.
-  Yleiselle jalankululle ja polkupyöräilylle varattu alueen osa.
-  Eritasoristeys.
-  Kadun, tien, katuaukion, torin, puiston tai muun yleisen alueen nimi.
-  Katualueen rajan osa, jonka kohdalta ei saa järjestää ajoneuvoliittymää.

SASTAMALAN KAUPUNKI

Nuupalan rautatiealueen asemakaavan muutos

Ehdotus 5.9.2022

Asemakaavan muutos koskee Sastamalan kaupungin Nuupalan ja Pappilan kaupunginosissa osaa korttelista 17, rautatiealuetta, katualuetta, suojaviheraluetta, puistoa.

Asemakaavalla muodostuu rautatiealuetta, katualuetta, jalankululle ja polkupyöräilylle tarkoitettua katualuetta sekä suojaviheraluetta.

Sastamalan kaupunginhallitus on hyväksynyt tämän asemakaavan ja asemakaavanmuutoksen ____20__ § ____

Kaavan voimaantulosta on kuulutettu maankäyttö- ja rakennusasetuksen 93 §:n mukaisesti ____20__

Sastamalassa ____20__ Ilmoitustaulunhoitaja

mk. 1:2000



SASTAMALAN KAUPUNKI
Yhdyskuntasuunnittelu

Maankäyttöjohtaja Ilmari Mattila
Kaavoitusarkkitehti Pinja Ahola

Ehdotus nähtävillä:

Nuupalan rautatiealueen asemakaavan muutos		A 085 / 2022 5.9.2022	
Arkistotunnus	Asemakaavanvoimaantulo		