

Liite 4. Verkkopohjaisen palvelukartaston esittely ja ohje

Kaupunkirakennesuunnitelman palvelukartasto löytyy verkosta osoitteesta <http://arcg.is/DOaLT>.

Palvelukartastosta löytyy karttatasoina seuraavat julkiset ja yksityiset palvelut:

kirjastot ja kirjastoauton reitit, koulut ja oppilaitokset, nuorisotilat, päivähoitolaitokset ja ryhmäpäiväkodit, kaupungin omistamat liikuntapalvelut, apteekit, huoltoasemat, päivittäistavara-kaupat, kaukolämpöverkko, kaupungin ylläpitämät matonpesupaikat sekä Sotesin toimipisteet.

Lisäksi karttapalvelusta löytyy Pirkanmaan maakuntakaava 2040:n mukaiset karttamerkinnot. Palvelukartastossa olevaa tietoa ei päivitetä, vaan siinä esitetään senhetkinen tilannekuva, mitä se on ollut päivitystä tehdessä. Ajankohtaisena pidettävää karttapohjaista tietoa kaupungin palveluista kannattaa katsoa kaupungin karttapalvelusta osoitteesta :

<http://sastamala.maps.arcgis.com/apps/webappviewer/index.html?id=09670eb2b1c045cf987af40ef974e8ca>

tai Sastamalan kaupungin sivuilta www.sastamala.fi > Kartat > Sastamalan karttapalvelu.

Karttapalvelun ohje

1. Kartalla liikkuminen

Kartalla voidaan liikkua vapaasti, vaihtaa kartta-aineistoa ja tarkastella karttatasojen tietosisältöä. Palvelun käytön voi aloittaa joko etsimällä haluttua kohdetta sivun vasemman reunan sisällysluettelosta tai hakemalla paikka osoitteella tai paikannimellä.

Kartalla liikutaan klikkaamalla hiiren osoittimella haluttua kohtaa kartalla ja vetämällä karttaa hiiren nappi pohjassa. Kartan zoomaus-tasoa vaihdetaan painamalla kartan vasemmassa yläkulmassa olevia + ja - merkkejä tai vaihtoehtoisesti hiiren rullalla.

Oma sijainti keskittää kartan omaan sijaintiisi, mikäli sijaintitietosi on saatavilla.

2. Aineistojen valinta

Palvelussa näytettävä aineisto valitaan klikkaamalla kartan tai palvelukohteen nimeä vasemmasta karttatasolistasta.

Karttatasot on ryhmitelty kategorioihin ja aina ylempi karttataso pitää olla aktivoituna alemman karttatason näkymiseksi kartalla. Esimerkiksi koulut löytyvät Palvelukartasto -> Kasvatus ja opetus -> Koulut alta, joten kaikki kolme tasoa on oltava päällä koulujen näkymiseksi.

Aluerajauskartat - Sastamalan aluerajaus

▾ Palvelukartasto


▾ Palvelukartta

▾ Kasvatus ja opetus

Kirjastot

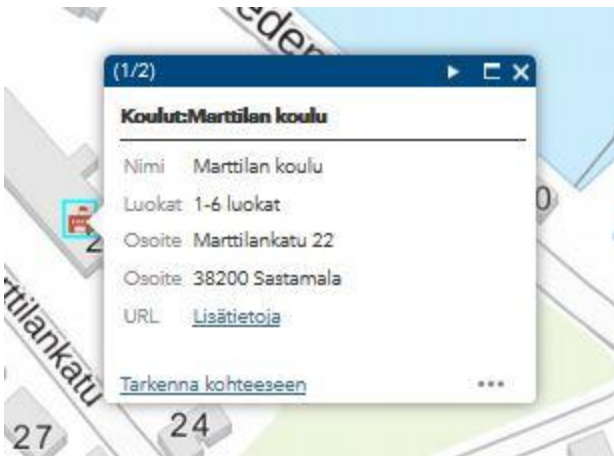
▸ Kirjastoauto

Koulut

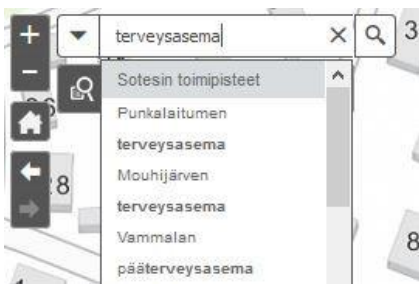
Karttoja ja palvelukohteita voidaan katsella useampia yhtä aikaa päällekkäin, mutta liian usean tason ollessa päällä samanaikaisesti karttapalvelun käyttö voi hidastua. Jos aineistojen latautuminen palvelimelta on vielä kesken, näkyy tämä pyörivänä -symbolina oikeassa alalaidassa Esri-logon yläpuolella.

3. Kohteiden tiedot

Kohteen tiedot saa näkyviin klikkaamalla kohteen symbolia kartalla. Jos kartalla on päällekkäin useampi kohde, näkyy avautuvan ikkunan ylälaudassa valittujen kohteiden määrä sekä nuoli, josta voidaan selata valittujen kohteiden tietoja.



4. Osoite- ja paikkahaku



Hakutoiminnolla voi hakea mm. osoitteita ja paikannimiä.

- Kirjoita paikka- ja osoitehakukenttään kohteen nimi tai nimen alku (vähintään 3 kirjainta).
- Tiennimellä haettaessa hakua voi tarkentaa lisäämällä kunnan nimen hakukenttään.
- Nuolesta avautuvasta valikosta voi tarkentahaettavan kohteen tyyppiä.
- Palvelu listaa automaattisesti haun tulokset.
- Valitse/klikkaa haluttu osoite tai kohde listasta.

5. Muut sivupaneelin toiminnot

Selite: Näyttää päällä olevien karttatasojen symbolien selitteet.

Tulosta: Tulosta karttaote karttapalvelusta. Voit valita asetuksissa mm. tulosteen asettelun, laajuuden, tiedostomuodon ja tulosteessa näkyvät tiedot.

Aineistolisenssit

Maanmittauslaitoksen (MML) aineistot

- Aineistot: Taustakartta ja Ortoilmakuva
- Lisenssin antaja: Maanmittauslaitos
- Lisenssi: <http://creativecommons.org/licenses/by/4.0/deed.fi>
- Aineiston luovutusajankohta: <http://kartat.kapsi.fi/>
- Karttoja tarjoavan palvelun toteuttaja: Kapsi Internet-käyttäjät ry

Pirkanmaan maakuntakaava 2040 <https://maakuntakaava2040.pirkanmaa.fi/>

Jyväskylän yliopisto Lipas-tietokanta <http://lipas.cc.jyu.fi/lipas/>